

«УЗГОДЖЕНО»

Автомобільна Федерація  
України



«ЗАТВЕДЖЕНО»

Директор ГО «ГАК»  
Еженков С.П.

АВТОМОБІЛЬНА ФЕДЕРАЦІЯ УКРАЇНИ  
«ГАЛИЦЬКИЙ АВТОМОБІЛЬНИЙ КЛУБ»

**ДОДАТКОВИЙ РЕГЛАМЕНТ**  
**IV етапу Національної серії з ралі «Кубок Карпат»**  
**«ГАЛИЦІЯ»**  
(редакція від 19.09.2014 року)  
04-05 жовтня 2014 року, Львівська область

**ЗМІСТ**

<b>1</b>	<b>Вступ</b>	
1.1	Загальні положення	
1.2	Опис дорожнього покриття	
1.3	Загальна довжина маршруту та спеціальних ділянок	
<b>2</b>	<b>Організація</b>	
2.1	Заліки, до яких входить ралі	
2.2	Номер візи ФАУ	
2.3	Назва організатора. Адреса та контактна інформація	
2.4	Організаційний комітет	
2.5	Спортивні комісари змагань	
2.6	Спостерігачі та делегати	
2.7	Вищі посадові особи	
2.8	Розташування штабу ралі	
2.9	Розташування Парку сервісу	
2.10	Розташування Закритого парку	
2.11	Розташування Медіа-центру	
2.12	Основні GPS-координати	
<b>3</b>	<b>Програма ралі</b>	
3.1	Розклад до початку тижня ралі	
3.2	Розклад протягом тижня ралі	
<b>4</b>	<b>Заявки</b>	
4.1	Закінчення прийому заявок	
4.2	Процедура прийому заявок	
4.3	Кількість учасників	
4.4	Автомобілі та класи	
4.5	Заявочні внески	
4.6	Деталі сплати (Реквізити та особливості платежів)	
4.7	Повернення заявочних внесків	
<b>5</b>	<b>Страхування</b>	
<b>6</b>	<b>Реклама та ідентифікація</b>	
<b>7</b>	<b>Шини</b>	
<b>8</b>	<b>Пальне</b>	
<b>9</b>	<b>Ознайомлення</b>	
<b>10</b>	<b>Адміністративні перевірки</b>	
<b>11</b>	<b>Технічні інспекції, Пломбування та Маркування</b>	
<b>12</b>	<b>Інші процедури</b>	
12.1	Процедура церемоніального старту та порядок старту	
12.2	Стартова система СД	
12.3	Дозвіл на ранню відмітку	
12.4	Тестування автомобілів	
12.5	Процедура фінішу	
12.6	Особливості Ре-старту	
<b>13</b>	<b>Ідентифікація офіційних осіб</b>	
<b>14</b>	<b>Призи</b>	
<b>15</b>	<b>Фінальні перевірки та Протести</b>	
Додаток 1.	Маршрутний лист	
Додаток 2.	Графік ознайомлення	
Додаток 3.	Ім'я та прізвище Офіцера по зв'язку з учасниками	
Додаток 4.	Схема та особливості розміщення додаткової реклами	
Додаток 5.	Стандартні знаки ралі	
Додаток 6.	Карта-схема траси ралі	

## 1. ВСТУП

1.1. IV етап Національної серії з ралі «Кубок Карпат» - ралі «ГАЛІЦІЯ» (далі ралі «ГАЛІЦІЯ») відбудеться 04-05 жовтня 2014 року. Змагання проводяться у відповідності з Загальним Регламентом Чемпіонату та Кубку України з ралі 2014 р. (далі Регламент Чемпіонату), МСК ФІА, НСК FAU та цим Регламентом.

1.2. Покриття спеціальних ділянок: асфальт.

1.3 Ралі «ГАЛІЦІЯ» включає трасу довжиною 133,3 км, з якої 6 спеціальних ділянок складають 75,4 км. Вона поділяється на 2 секції та 2 дня. Розклад маршруту дається у Додатку №1 даного Регламенту».

Розподіл маршруту, як і контроль часу, контроль проходження, періоди нейтралізації і т. і. включені у контрольну карту та у Дорожню книгу.

## 2. ОРГАНІЗАЦІЯ

2.1. Ралі «ГАЛІЦІЯ» входить до заліку Національної серії з ралі «Кубок Карпат» 2014 року.

2.2. Свідоцтво організатора змагання № \_\_\_\_\_ від «\_\_» \_\_\_\_\_ 2014 року.

2.3. Організатором ралі є «Галицький Автомобільний Клуб».

Адреса Організатора: м. Львів, вул. Тракт Глинянський, 45, к. 1, «Галицький Автомобільний Клуб», тел. (067)455-34-44, e-mail: yezenkov@gmail.com

2.4. Організаційний комітет:

Голова оргкомітету – Підлісний Ю.Т. (Заступник Голови Львівської ОДА)

Члени оргкомітету – Дума І. М. (Президент Галицького АК), Майборода Ю. А. (Начальник Управління фізичної культури і спорту Львівської ОДА).

2.5. Спортивні Комісари змагань:

Голова Колегії Спортивних Комісарів: Донской Борис (м.Київ, ліц.ОН.28.0007.14))

Спортивний Комісар: Бесєдін Олексій (м.Харків, ліц.ОН.28.0013.14)

Спортивний Комісар: Мельничук Іван (м.Чернівці, ліц.ОН.28.0010.14)

Секретар КСК – Калиницька Ірина (м.Дніпропетровськ, ліц.О1.28.0041.14)

2.6. Спостерігачі та делегати:

За призначенням

2.7. Вищі посадові особи:

Директор змагання – Єженков Сергій, м.Львів, ліц.ОН.28.0004.14

Головний секретар змагання – Іванов Олексій, м.Львів, ліц.О3.13.0015.14

Технічний комісар - Трутнев Сергій, м. Ужгород, ліц.О1.28.0030.14

Головний хронометрист – Мар'янін Володимир, м.Львів, ліц.О2.13.0009.14

Офіцер по зв'язку з учасниками – Чернуха Тарас, м.Львів, ліц.О2.13.0024.13

Начальник безпеки та дистанції — Занін Сергій, м.Львів ліц.О2.13.0065.14

Начальник Закритого Парку та Парку сервісу – Данилишин Іван, м.Ужгород, ліц.О2.13.0066.14

2.8. Розташування Штабу ралі та Офіційної дошки оголошень (нова редакція)

Адреса: Львівська область, Миколаївський район, смт.Тростянець, вул.Зелена, буд.2, АТП

Субота, 04.10.2014 року, 09:00 – 18:30 годин

Неділя, 05.10.2014 року, 09:00 – 18:30 годин

2.9. Розташування Парку сервісу

Адреса: Львівська область, Миколаївський район, смт.Тростянець, вул.Зелена, буд.2, АТП

Субота, 04.10.2014 року, з 09:00 годин

Неділя, 05.10.2014 року, до 19:00 годин

2.10. Розташування Закритого парку

Адреса: Львівська область, Миколаївський район, смт.Тростянець, вул.Зелена, буд.2, АТП

2.11. Розташування Медіа-центру (нова редакція)

Адреса: Львівська область, Миколаївський район, смт.Тростянець, вул.Зелена, буд.2, АТП

Субота, 04.10.2014 року, 10:00 – 18:30 годин

Неділя, 05.10.2014 року, 09:00 – 18:30 годин

2.12. Основні GPS-координати (нова редакція)

GPS-координати надано в форматі WGS-84 !

Штаб ралі, Медіа-центр	N 49° 32.918	E 023° 59.540
Парк сервісу	N 49° 32.898	E 023° 59.521
Місце церемоніального старту та фінішу (урочистого відкриття/закриття) змагання	N 49° 31.715	E 023° 58.312
Місце технічного контролю	N 49° 32.898	E 023° 59.521
Старт тестової ділянки	Буде вказано додатково	
КЧ-0	N 49° 32.898	E 023° 59.521

### 3. ПРОГРАМА РАЛІ (нова редакція)

Розклад до початку тижня ралі		
04 вересня 2014 р.	09:00	Публікація Додаткового Регламенту Відкриття прийому заявок
15 вересня 2014 р.	09:00	Публікація мапи ралі
26 вересня 2014 р.	20:00	Закінчення прийому заявок
28 вересня 2014 р.	20:00	Публікація Списку прийнятих Організатором заявок та розкладу адміністративної перевірки та технічної інспекції
Розклад протягом ралі		
04 жовтня 2014 року		
09:00	Відкриття Парку сервісу	Львівська область, Миколаївський район, смт.Тростянець, вул.Зелена, буд.2, АТП
09:00	Відкриття Штабу ралі. Розташування Офіційної дошки оголошень.	Львівська область, Миколаївський район, смт.Тростянець, вул.Зелена, буд.2, АТП
09:15	Перше організаційне засідання Спортивних Комісарів	Львівська область, Миколаївський район, смт.Тростянець, вул.Зелена, буд.2, АТП
09:30 – 13:30	Реєстрація учасників в Штабі ралі. Адміністративні перевірки. Видача набору матеріалів та документів.	Львівська область, Миколаївський район, смт.Тростянець, вул.Зелена, буд.2, АТП
10:00	Відкриття Прес-центру ралі	Львівська область, Миколаївський район, смт.Тростянець, вул.Зелена, буд.2, АТП
11:00	Останній строк подачі даних стосовно другого водія (штурмана)	Львівська область, Миколаївський район, смт.Тростянець, вул.Зелена, буд.2, АТП
12:00 – 17:00	Технічна інспекція, пломбування та маркування.	Львівська область, Миколаївський район, смт.Тростянець, вул.Зелена, буд.2, АТП
11:00 – 14:00 15:00 – 18:00	Ознайомлення з трасою ралі (згідно розкладу)	Львівська область
17:30	Друге засідання Спортивних Комісарів	Львівська область, Миколаївський район, смт.Тростянець, вул.Зелена, буд.2, АТП
18:00	Публікація списку допущених учасників та Стартової відомості	Львівська область, Миколаївський район, смт.Тростянець, вул.Зелена, буд.2, АТП
18:15	Постановка транспортних засобів у Зону-накопичувач Урочистого відкриття змагання	Львівська область, Миколаївський район, м.Миколаїв, площа Незалежності
18:45-20:00	Урочисте відкриття змагання	Львівська область, Миколаївський район, м.Миколаїв, площа Незалежності
05 жовтня 2014 року		
10:00	Старт першого екіпажу	Львівська область, Миколаївський район, смт.Тростянець, вул.Зелена, буд.2, АТП
10:00 – 17:30	Швидкісні змагання	Львівська область
16:30 – 18:30	Фінальна технічна інспекція	Львівська область, Миколаївський район, смт.Тростянець, вул.Зелена, буд.2, АТП
17:50	Третє засідання Спортивних комісарів	Львівська область, Миколаївський район, смт.Тростянець, Штаб змагання
18:00	Публікація Попередньої фінальної класифікації	Офіційна дошка оголошень, смт.Тростянець
18:30	Публікація Остаточної фінальної класифікації	Офіційна дошка оголошень, смт.Тростянець
18:30	Постановка транспортних засобів у Зону-накопичувач Урочистого закриття змагання	Львівська область, Миколаївський район, м.Миколаїв, площа Незалежності
19:00 – 20:00	Початок церемонії нагородження переможців та призерів ралі. Урочисте закриття змагання	Львівська область, Миколаївський район, м.Миколаїв, площа Незалежності

### 4. ЗАЯВКИ

4.1. Будь-яка особа або команда, що бажає взяти участь у Ралі "ГАЛИЦІЯ" повинна адресувати до Організаційного комітету Ралі (м. Львів, вул. Тракт Глинянський, 45, к. 1, "Галицький Автомобільний Клуб", тел. (067)455-34-44, e-mail: [yezenkov@gmail.com](mailto:yezenkov@gmail.com) заявку на участь, належним чином заповнену до 20:00 26 вересня 2014 року. Дані стосовно другого водія можуть заповнюватись до 11:00 04 жовтня 2014 року за умови застосування п.31.6. Регламенту Чемпіонату.

Заявки, які не супроводжуються повним заявочним внеском, будуть прийняті умовно.

4.2. Заявки приймаються з дотриманням процедури визначеною в статті 30 Регламенту Чемпіонату.

4.3. Кількість заявлених екіпажів не обмежується.

4.4. До участі у етапах-змаганнях «Кубку Карпат» допускаються власники національних або міжнародних ліцензій водія категорії „А“, „В“, „С“, „D“, „R“, „D0“, „D1“, „DЮ“, „DL“, та власники національних або міжнародних

ліцензій представника категорій „СР”, „СТ”, „ПІ”, „ПН”, виданих FAU, внесених у Реєстр володарів ліцензій FAU та дійсних у поточному році. Власники ліцензій повинні мати документи згідно НСК FAU та інших регламентуючих документів FAU.

Власники ліцензій категорії „ДЮ” не мають права керувати автомобілем.

Власники ліцензій, виданих іншими НАФ (ASN), можуть брати участь у окремих змаганнях «Кубку Карпат», однак вони не отримують класифікації та очок в залік Національної серії.

До змагань в абсолютному заліку допускаються водії, що заявлені у будь-яку залікову групу, а також автомобілі міжнародних класів “RC1”, “RC2” та “RG1”.

До змагань в окремих залікових групах «Кубку Карпат» згідно п.7.3 розділу V4 Загального регламенту Чемпіонату та Кубку України з ралі 2014 року допускаються такі автомобілі:

<b>ЗАЛІКОВА ГРУПА:</b>	<b>АВТОМОБІЛІ:</b>
<b>«4WD»</b>	автомобілі, які відповідають вимогам класів «N4» та «У4000»
<b>«SUPER 2WD»</b>	автомобілі, які відповідають вимогам класів «RC3», «У3500» та «У2000»
<b>«2WD»</b>	автомобілі, які відповідають вимогам класів «RC4», «RC5», «У1600» та «У1400»

Додаткові умови:

Автомобілі групи «2WD», обладнані хоча б одним з переліченого:

- більш ніж двома дросельними заслінками в системі впуску;
- секвентальною КПП,

допускаються до змагань у заліковій групі “SUPER 2WD”.

4.5. Заявочні внески на участь у змаганні IV Етапі Національної серії з ралі «Кубок Карпат» - Ралі “ГАЛИЦІЯ” - складають:

За екіпаж, який приймає участь лише в абсолютному заліку – 2000 грн.

За екіпаж, який приймає участь в заліковій групі «4WD» – 2000 грн.

За екіпаж, який приймає участь в заліковій групі «SUPER 2WD» – 1500 грн.

За екіпаж, який приймає участь в заліковій групі «2WD» – 1500 грн.

За молодіжний екіпаж (кожний член екіпажу молодше 25 років) або жіночий екіпаж – 1000 грн.

За заявлену команду – 600 грн.

У разі відмови учасника від обов'язкової реклами Організатора заявочний внесок збільшується у два рази.

Організатор надає знижку в розмірі 30% від стартового внеску для тих екіпажів, які паралельно приймають участь в IV Етапі Чемпіонату України з ралі «ХІ РАЛІ ГАЛИЦІЯ».

4.6. Заявочний внесок у вигляді добровільного внеску для розвитку автомобільного спорту сплачується Організатору **картка Приватбанк №5168 7572 5166 3904** або готівкою під час реєстрації.

4.7. Повернення заявочних внесків відбувається згідно Регламенту Чемпіонату.

## 5. СТРАХУВАННЯ

5.1. Організатор забезпечує страхування відповідальності перед третіми особами на період проведення ралі “ГАЛИЦІЯ”. Загальний ліміт відповідальності (страхова сума) становить 250000, 00 (двісті п'ятьдесят тисяч) грн. Ліміт відповідальності за завдання шкоди життю/здоров'ю однієї Потерпілої третьої особи встановлений у розмірі – 5 000,00 (п'ять тисяч) грн., ліміт відповідальності за завдання шкоди майну однієї Потерпілої третьої особи встановлений у розмірі – 2 500,00 (дві тисячі п'ятьсот) грн.,

5.2. Кожен член екіпажу, що бере участь у змаганні, повинен мати страховий поліс від нещасного випадку на суму щонайменше 30 000 грн.

## 6. ІДЕНТИФІКАЦІЯ ТА РЕКЛАМА

6.1. Ідентифікація автомобілів, а також прізвища водіїв та штурманів здійснюється згідно з вимогами Регламенту Чемпіонату.

6.2. Наклейки ралі, які надаються Організатором, обов'язково повинні закріплюватися на автомобілі під час всієї тривалості змагання.

6.3. У будь-який момент змагання:

6.3.1. Відсутність хоча б однієї наклейки ралі потягне за собою грошовий штраф 300 грн. за кожну;

6.4. За порушення вимог Регламенту Чемпіонату буде застосована пеналізація у виді грошового штрафу у розмірі 500 грн.

6.4.1. У випадку, коли вікно розіб'ється, грошовий штраф за відсутність прізвищ накладатися не буде.

6.5. Розташування номерів та реклами вказано в Додатку 5.

## 7. РЕГЛАМЕНТАЦІЯ ШИН

7.1. Вимоги, щодо відповідності шин для використання на СД, вказані у п. 67.6 розширення Регламенту Чемпіонату для ралі Кубок Карпат 2014.

7.2. Для ознайомлення повинні використовуватися дорожньо-омологовані, серійно вироблені шини для асфальту або будь-які шини для гравію.

## 8. ПАЛЬНЕ

- 8.1. Повинні використовуватись лише товарні сорти пального;
- 8.2. Процедура дозаправки вказана в Регламенті Чемпіонату.

## 9. ОЗНАЙОМЛЕННЯ

- 9.1. Вимоги, щодо ознайомлення, приведені у статті 39. Регламенту Чемпіонату;
- 9.2. Під час ознайомлення кількість проїздів по одній СД обмежується ДВОМА проїздами.
- 9.3. За письмовим запитом екіпажу дозволяється проведення ознайомлення на спортивному автомобілі.
- 9.4. Початок ознайомлення згідно Додатку 2 (розклад ознайомлення), видача маршрутних документів на ознайомлення відбудеться після закінчення процедури реєстрації, яка буде проходити у Штабі ралі за адресою: Львівська область, Миколаївський район, смт.Тростянець, вул.Зелена, буд.2, АТП.
- 9.5. Під час ознайомлення з маршрутами СД буде діяти обмеження швидкості – 60 км/год. Порушенням швидкісного режиму на СД буде вважатися перевищення швидкості більш ніж на 10 км/год.

## 10. АДМІНІСТРАТИВНІ ПЕРЕВІРКИ

- 10.1. Початок Адміністративної Перевірки – 09:30 –13:30 год. 04 жовтня 2014 року у Штабі змагання за адресою: Львівська область, Миколаївський район, смт.Тростянець, вул.Зелена, буд.2, АТП , умови проведення та перелік документів, котрі мають бути представлені, приведені у Регламенті Чемпіонату.
- 10.2. Перевірку буде проведено за розкладом, який буде опубліковано в Бюлетені 28 вересня 2014 року.

## 11. ТЕХНІЧНІ ІНСПЕКЦІЇ, ПЛОМБУВАННЯ ТА МАРКУВАННЯ

- 11.1. Технічна Інспекція буде проводитись за вимогами Регламенту Чемпіонату за розкладом, який буде опубліковано в Бюлетені, розміщено на Офіційній дошці оголошень і доведено до учасників при проведенні реєстрації;
- 11.2. Обов'язкове маркування та пломбування вузлів та агрегатів буде проведено перед стартом.
- 11.3. Після фінішу можливе застосування відстроченої поглибленої фінальної інспекції згідно Регламенту Чемпіонату.

## 12. ІНШІ ПРОЦЕДУРИ

- 12.1. Ралі стартує на Суддівського пункту КЧ-0 за адресою: [Львівська область, Миколаївський район, смт.Тростянець](#). Урочисте відкриття ралі відбудеться згідно Програми змагання.
- 12.2. Стартовий інтервал на СД встановлюється 1-а хвилина. Процедура старту – згідно вимог Регламенту Чемпіонату.
- 12.3. Дозволяється ранній в'їзд на КЧ-6Б. Рання відмітка на цьому пункті не пеналізується
- 12.4. Офіційне тестування автомобілів не передбачається.
- 12.5. Після фінішу на останньому ПКЧ кожний екіпаж повинен негайно завести свій автомобіль до ЗП, де вони залишаються до відкриття ЗП рішенням Спортивних Комісарів. Змагальна частина ралі закінчиться на КЧ фінішу - «Закритий парк».
- 12.6. На ралі «ГАЛІЦІЯ» ре-старт не передбачений.

### 12.7. Особливі умови змагання:

12.7.1. Урочиста церемонія відкриття змагання відбудеться 04 жовтня 2014 року за адресою: Львівська область, Миколаївський район, м.Миколаїв, площа Незалежності згідно Програми ралі.

За запізнення або неприбуття на Церемонію урочистого відкриття змагання (Львівська область, Миколаївський район, м.Миколаїв, площа Незалежності) екіпаж буде пеналізовано грошовим штрафом в розмірі 500 гривень.

12.7.2. Переміщення екіпажів до місця урочистого відкриття/закриття змагання дозволено в вільному режимі, дотримуючись Правил дорожнього руху України.

12.7.3. Процедура церемоніального фінішу змагання та нагородження переможців та призерів буде проходитиме за Попередніми Офіційними Результатами ралі. Після КЧ-7Б кожен екіпаж повинен згідно Дорожньої книги доставити свій автомобіль в місто Миколаїв Львівської області, площа Незалежності. Змагальна частина ралі закінчиться за вказаною адресою.

Екіпажі, які приймають участь паралельно у IV етапі Чемпіонату України з ралі «ХІ РАЛІ ГАЛІЦІЯ», направляють свої транспортні засоби у Закритий парк та в подальшому до місця урочистого закриття змагання після завершення змагальної частини вищезазначеного етапу Чемпіонату.

Після початку церемонії, за викликом Начальника Закритого Парку, екіпажі покидатимуть зону Закритого Парку, проїжджатимуть через подіум та негайно повертатимуть автомобілі в зону Закритого парку, де вони залишатимуться до відкриття ЗП рішенням Спортивних Комісарів. Екіпажі можуть проїжджати через подіум як в спортивних комбінезонах, так і в парадній командній формі.

За запізнення або неприбуття на Церемонію нагородження та урочистого закриття змагання (м.Миколаїв Львівської області, площа Незалежності) екіпаж буде пеналізовано грошовим штрафом в розмірі 500 гривень.

12.7.4. Мийка автомобілів учасників в Парку сервісу заборонена!

## 13. ІДЕНТИФІКАЦІЯ ОФІЦІЙНИХ ОСІБ

- 13.1. Офіційні особи ралі будуть ідентифіковані за допомогою бейджів з вказуванням П.І.Б. та посади.

## 14. ПРИЗИ

14.1. Перелік (список) призів і кубків буде оголошено перед початком змагання не пізніше 04 жовтня 2014 року.

### **13. ФІНАЛЬНІ ПЕРЕВІРКИ ТА ПРОТЕСТИ**

13.1. Фінальні перевірки будуть проходити 05 жовтня 2014 року з 16:30 до 18:30 за адресою: Львівська область, Миколаївський район, смт.Тростянець. вул.Зелена, буд.2, АТП.

13.2. Розмір внеску учасника при поданні протесту – 1000 грн.;

13.3. Внесок при поданні апеляції у ФАУ – 4000 грн.

**ДОДАТОК 1.**  
**МАРШРУТНИЙ ЛИСТ на 05 жовтня 2014 року (нова редакція)**

КЧ/СД	Назва	Дистанція СД (км)	Дорожна дистанція (км)	Загальна дистанція (км)	Норма часу	1-й автомобіль
КЧ-0	Сервіс вихід				Новий час	10:00
	Зона заправки/Зона маркування					
1	Тростянець-1		0,50	0,50	00:07	10:07
<b>СД 1</b>	<b>Тростянець-1</b>	<b>9,00</b>			<b>00:03</b>	<b>10:10</b>
2	Розділ-1		8,20	17,20	00:20	10:30
<b>СД 2</b>	<b>Розділ-1</b>	<b>17,00</b>			<b>00:03</b>	<b>10:33</b>
3	Бродки-1		9,85	26,85	00:28	11:01
<b>СД 3</b>	<b>Бродки-1</b>	<b>11,70</b>			<b>00:03</b>	<b>11:04</b>
3А	Регрупінг-вхід		10,25	21,95	00:25	11:29
3Б	Регрупінг-вихід / Сервіс-вхід				Новий час	11:45
<b>Сервіс А</b>		<b>37,70</b>	<b>28,80</b>	<b>66,50</b>		
3В	Сервіс-вихід				00:30	12:15
	Зона заправки /зона маркування					
4	Тростянець-2		0,50	0,50	00:07	12:22
<b>СД 4</b>	<b>Тростянець-2</b>	<b>9,00</b>			<b>00:03</b>	<b>12:25</b>
5	Розділ-2		8,20	17,20	00:20	12:45
<b>СД 5</b>	<b>Розділ-2</b>	<b>17,00</b>			<b>00:03</b>	<b>12:48</b>
6	Бродки-2		9,85	26,85	00:28	13:16
<b>СД 6</b>	<b>Бродки-2</b>	<b>11,70</b>			<b>00:03</b>	<b>13:19</b>
6А	Сервіс-вхід		10,25	21,95	00:25	13:44
<b>Сервіс А</b>		<b>37,70</b>	<b>28,80</b>	<b>66,50</b>		
6Б	Сервіс-вихід (Закритий парк)		0,30	0,30	00:10	13:54
	<i>Подіум (Зона накопичувач)</i>			<b>3,40</b>		<b>18:30</b>
<b>Ралі всього, км:</b>		<b>75,40</b>	<b>57,90</b>	<b>136,70</b>		
<b>В тому числі Дистанція, що включена до заліку, км:</b>				<b>133,30</b>		
<b>В тому числі Дистанція, що не включена до заліку, км:</b>				<b>3,40</b>		

**ДОДАТОК 2.  
ГРАФІК ОЗНАЙОМЛЕННЯ З ТРАСАМИ СПЕЦДІЛЯНОК (нова редакція)**

**Львівська область, субота, 04 жовтня 2014 року**

Номер СД	Назва СД	Довжина СД, км	Час ознайомлення
1 / 4	Тростянець-1 (Тростянець-2)	9,0	11:00 — 14:00
2 / 5	Розділ-1 (Розділ-2)	17,0	11:00 — 14:00
3 / 6	Бродки-1 (Бродки-2)	11,7	11:00 — 14:00

**Графік ознайомлення з трасою змагання є орієнтовним і може бути змінено Бюлетенем , про що учасники змагання будуть заздалегідь ознайомлені.**

Організатор нагадує всім екіпажам, що будь-яке тренування під час ознайомлення з маршрутом ралі є суворо забороненим. Для людей, що мешкають обабіч маршруту ралі, змагання та – особливо! – ознайомлення, коли дороги відкрито для загального руху, означають значне підвищення інтенсивності дорожнього руху, що є втручанням в розклад їхнього повсякденного життя. Деколи це налаштовує людей проти змагань та їхніх організаторів, що може призвести до ускладнення проведення цими шляхами ралі в майбутньому. Через це організатори звертаються до учасників з проханням дотримуватись усіх правил ознайомлення та дорожнього руху. Організатори разом з працівниками ДАІ ретельно контролюватимуть весь маршрут ралі та застосовуватимуть до порушників відповідні штрафні санкції.

**ДОДАТОК 3.  
ОФІЦЕР ПО ЗВ'ЯЗКАХ З УЧАСНИКАМИ**



**Тарас Чернуха**

(Київ, Україна)

**КОНТАКТНИЙ НОМЕР:**

**+38 067 465-50-98**



## ДОДАТОК 4. Розташування номерів та реклами

### 1. ПЕРЕЛІК ОФІЦІЙНИХ НАКЛЕЙОК

1.1. Стартові номери

1.2. 43 x 21,5 см (на передньому капоті) – офіційна передня наклейка (емблема ралі)

1.3. 30 x 10 см (з зовні заднього вікна) – офіційна задня наклейка

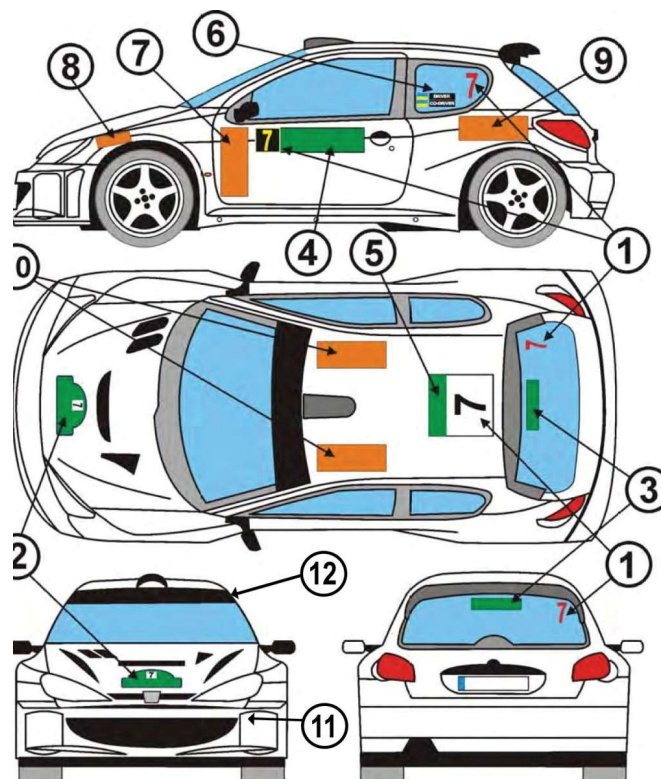
### 2. ПЕРЕЛІК ОBOB'ЯЗКОВОЇ РЕКЛАМИ

2.1. 67 x 17 см (на передніх дверях а/м) з урахуванням стартового номера



























2.2. 17 x 50 см (номера на даху а/м)

### 3. ПРИЗВИЩА І ПРАПОРИ

3.1. Місце розміщення прізвища членів екіпажу і їх національних прапорів



## ДОДАТОК 5. Стандартні знаки ралі

Control type Вид контролю	CONTROL ZONE / ЗОНА КОНТРОЛЮ (Diameter of signs : about 70 cm / Діаметр знаків: біля 70 см)		
Direction of travel Напрямок руху	⇨	⇨	⇨
	Control Area Entry Початок зони контролю	Compulsory Stop Обов'язкова зупинка	End of Control Area Кінець зони контролю
Passage Control Контроль проходження	 ←25 м мін→	 КП ←25 м→	
Time Control Контроль часу	 ←25 м мін→	 КЧ ←25 м→	
TC at Service Park Entrance КЧ на в'їзді в Парк Сервісу	 ←5 м→	 КЧ ←5 м→	
TC at Service Park Exit КЧ на виїзді з Парку Сервісу	 ←5 м→	 КЧ ←5 м→	
TC and SS Start КЧ та Старт СД	 ←25 м мін→	 КЧ ←50-200 м→	 СТАРТ СД ←25 м→
End of SS Кінець СД	 Advance Indication Попередня Індикація ←100 м→	 Flying Finish Line Лінія Фінішу ←100-300 м→	 STOP Stop Control Стоп Контроль ←25 м→
<b>OTHER FIA STANDARD RALLY SIGNS / ІНШІ СТАНДАРТНІ ЗНАКИ РАЛІ FIA</b> (Diameter of signs : about 70 cm / Діаметр знаків: біля 70 см)			
Tyre Marking / Cheking Маркування / Контроль шин		 One sign for all tyre operations Єдиний знак для всіх операцій з шинами	
Refuel Zone Зона Дозаправки		 One sign for all refuel operations Єдиний знак для всіх операцій з дозаправки	
Radio Point Радіо Пост	 Warning sign Попереджаючий знак ←100 м→	 Radio Point Радіо Пост	
Medical Vehicle Point Медичний Пост	 Warning sign Попереджаючий знак ←100 м→	 Medical Vehicle Point Медичний Пост	

# ДОДАТОК 6. СХЕМА ТРАСИ РАЛІ

